



**ROMÂNIA**  
**JUDEȚUL SUCEAVA**  
**CONSILIUL LOCAL AL COMUNEI**  
**HORODNICENI**  
**HOTĂRÂRE**



**privind actualizarea inventarului bunurilor care alcătuiesc domeniul privat al comunei  
Horodniceni, județul Suceava**

**Având în vedere:**

- a) prevederile art. 552, ale art. 553 alin. (1) și alin.(4) și ale art. 557 alin. (2) din Legea nr. 287/2009 privind Codul Civil, cu modificările și completările ulterioare;
- b) prevederile art. 129 alin.(2) lit. c), art. 354, art. 355, art. 357, din Ordonanța de Urgență a Guvernului nr. 57/2019 privind Codul Administrativ, cu modificările și completările ulterioare;
- c) prevederile Hotărârii Guvernului nr. 392/2020 privind aprobarea Normelor tehnice pentru întocmirea inventarului bunurilor care alcătuiesc domeniul public și privat al comunelor, al orașelor, al municipiilor și al județelor;
- d) prevederile art. 41 alin. (5<sup>2</sup>) din Legea cadastrului și publicității imobiliare nr. 7/1996 republicată, cu modificările și completările ulterioare;

luând act de proiectul de hotărâre nr. 52 07.10.2024 din inițiat de primarul comunei Horodniceni însoțit de:

- a) referatul comisiei speciale de inventariere a domeniului public și privat al comunei Horodniceni înregistrat sub nr. 2955 din 04.10.2024;
- b) referatul de aprobare prezentat de primarul comunei Horodniceni, înregistrat sub nr. 2965 din 07.10.2024 ;
- c) raportul compartimentului de resort nr. 2966 din 07.10.2024 ;
- d) avizul comisiilor de specialitate din cadrul Consiliului local al comunei Horodniceni;

în temeiul art. 139 alin. (1) coroborat cu art. 196 alin. (1) lit. a) din Ordonanța de urgență a Guvernului nr. 57/2019 privind Codul administrativ, cu modificările și completările ulterioare,

**CONSILIUL LOCAL AL COMUNEI HORODNICENI adoptă prezenta hotărâre.**

**Art. 1.** – Se aprobă completarea și actualizarea inventarului bunurilor care alcătuiesc domeniul privat al comunei Horodniceni, județul Suceava conform anexei care face parte integrantă din prezenta hotărâre.

**Art. 2.-** Prezenta hotărâre se comunică, în mod obligatoriu, prin intermediul secretarului comunei, în termenul prevăzut de lege, prefectului județului Suceava și se aduce la cunoștință publică prin afișare la sediul primăriei Horodniceni și se publică în Monitorul Oficial Local al comunei Horodniceni, în format electronic, la pagina de internet, <https://comunahorodnicenisv.ro/hotararile-autoritatii-deliberative/>.

**PREȘEDINTE DE ȘEDINȚĂ**

.....

**Contrasemnează pentru legalitate,  
SECRETARUL GENERAL AL COMUNEI,**

.....  
**Luiza-Maria MITROFAN**


**Horodniceni, 14 octombrie 2024.  
Nr. 52**



**Județul Suceava**  
**Comisia specială pentru întocmirea inventarului bunurilor care alcătuiesc domeniul public/ privat al unității administrativ – teritoriale comuna Horodniceni**


**Primar,**  
**FLOREA NECULAI**

**Anexa nr. 1 la HCL nr. 52/2024**

**INVENTARUL**  
**BUNURILOR IMOBILE CARE APARTIN DOMENIULUI PRIVAT AL UNITĂȚII ADMINISTRATIV – TERITORIALE COMUNA**  
**HORODNICENI**

<b>SECȚIUNEA I</b>						
<b>Bunuri imobile</b>						
Nr. crt.	Codul de clasificare	Denumirea bunului	Elementele de identificare	Anul dobândirii și/sau al dării în folosință	Valoarea de inventar (mii lei) *	Situația juridică actuală
0	1	2	3	4	5	6
29.	"-"	Teren – „Topile” CF nr. 35201	- situat în extravilanul comunei Horodniceni, județul Suceava, tarla 2, parcela nr. 10, în suprafață de <b>5.000 mp</b> , categoria de folosință fâneată, cu următoarele vecinătăți: N- CF 35202, E- drum, S- I.E. 34641 si drum, V- proprietate privată, înscris în CF nr. 35201	2024	*	 extras 35201.pdf

30.	"-"	Teren – „Topile” CF nr. 35202	-situat în extravilanul comunei Horodniceni, județul Suceava, tarla 2, parcela 10, în suprafață de <b>5.000 mp</b> , categoria de folosință fâneată, cu următoarele vecinătăți: N- CF 35203, E- drum, S- 35201, V- proprietate privată, înscris în CF nr. 35202	2024	*	 extras 35202.pdf
31.	"-"	Teren „Grajduri Mihăiești”	-situat în intravilanul satului Mihăiești, comuna Horodniceni, județul Suceava, în suprafață de <b>520 mp</b> , categoria de folosință curți-construcții, cu următoarele vecinătăți: N- I.E. 31633, E- drum, S- 32056, V- I.E. 32157, 32156,32158 înscris în Cartea funciară nr. 32159	1967	*	 TEREN GRAJD.pdf
32.	1.6.1.1.	Construcții agrozootehnică -Grajd Mihăiești	--Clădire- construcții anexă Regim înălțime: P Sc= 1181 mp, an construire 1967, situată în sat Mihăiești, com. Horodniceni, jud.	1967		

			Suceava, înscrisă în CF nr. 31517-C1			
33.	"_"	Teren aferent Grajd Mihăiești	-situat în intravilanul satului Mihăiești, comuna Horodniceni, județul Suceava, în suprafață de <b>2.080 mp</b> , categoria de folosință curți-construcții, cu următoarele vecinități: N- I.E. 33388, E-drum, S- I.E. 31523, V- drum, înscris în Cartea funciară nr. 31517	1967		 GRAJD 31517.pdf

\* Stabilirea valorii de inventar a imobilelor se va face pe baza evaluării de către un evaluator autorizat ANEVAR.

Comisia:

**Președinte:** Neculai FLOREA- primarul comunei Horodniceni

**Membri:** Luiza-Maria MITROFAN – secretar general al comunei Horodniceni

Ovidiu CIMBRU – consilier superior, compartiment financiar- contabil

Gabriela- Cristina BĂDĂRĂU – consilier cu atribuții în domeniul urbanismului

Gabriela- Cristina BOSTĂ- consilier, persoană responsabilă cu evidența registrului agricol